

K a r t a

över område & fastigheten

L Å N G E K Ä R R V Ä S T R A 1 1 3

i Klövedals socken, Tjörns kommun

samt Göteborgs och Bohus län.

((30 50))

Dnr 98 55

0:5

Upprättad vid avstyckning år 1957 av:

W. H. G. Lund

Distriktslantmätare.

0 10 20 30 40 50 60 70 80 90 100 meter. Skala 1: 7000

BESKRIVNING.

	Beteckning & kartan, fastighet, ägare, ägoslag mm.	areal hektar
1	Åker	0.0685
2	Avrösningsjord	0.0910
3	" (väg)	0.0041
	Summa:	0.1636

R. Nr. 115

Servitut: Med det avstyckade området skall följa rätt att anlägga vatten-täkt å lämplig plats å styckningsfas-tigheten öster om allmänna vägen samt rätt att anlägga och ansluta avlopps-ledning till stora avloppsdiket väster om landsvägen.

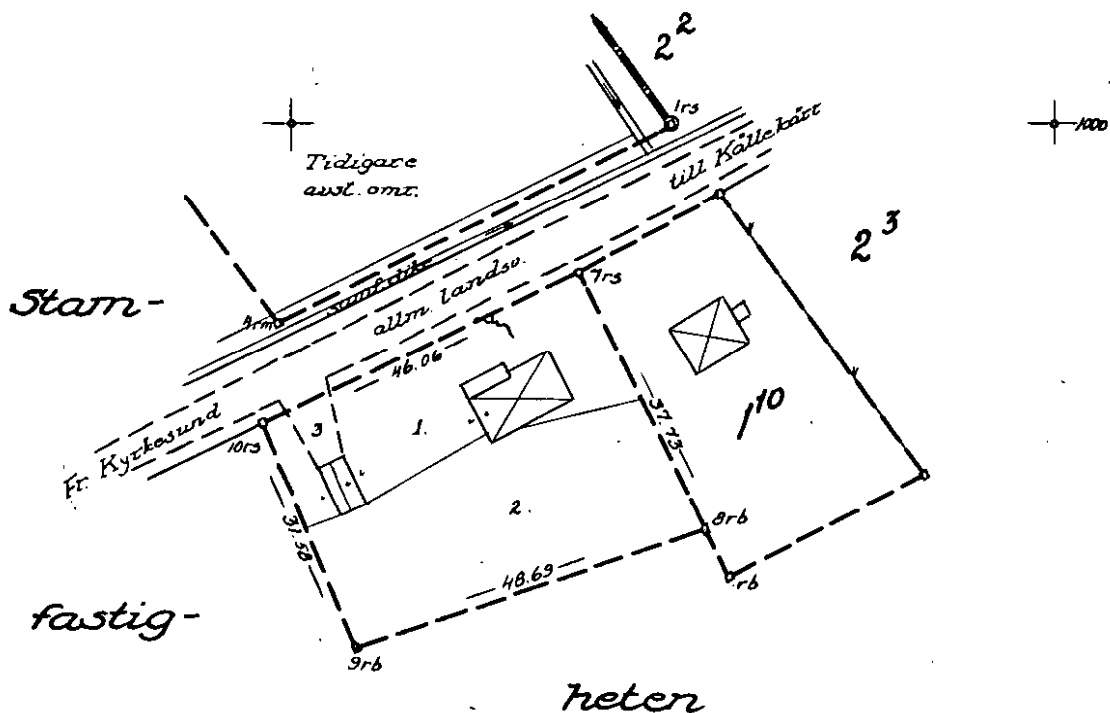
221. År 1958 den 22 februari fastställde överlantmätaren den å denna karta upptagna avstyckning, betygar Göteborg i länets lantråmäterikontor.

Nyttillkomna gränser: 8 - 9 - 10 - 7.


KOORDINATFÖRTECKNING:

Pkt. Mark.	x	y
7 rs	980.64	987.80
8 rb	946.78	1004.44
9 rb	931.47	958.22
10 rs	960.71	946.28

Erik Ahlberg
Erik Ahlberg



368



Akt nr:
14 - KLÖ - 368

AU\$14-KL\$O-368

D.-Nr 98/55

HANDLINGAR

angående avstyckning från fastigheten.

..... LÅNGEKÄRR VÄSTRA 1¹³

i Klövedals socken, Tjörns kommun,

..... Göteborgs och Bohus län;

upprättade år 19⁵⁷.....

av

Gösta Höglund

Distriktslantmätare

Klövedals
368

Akten består av 1 band handlingar

Innehållande 8 skrivna sidor jämte

1 kart a.

J. D. 5: 282/1957

R. Nr. /15

1 §.

År 1957 den 18 oktober börjades förrättningen efter därom gjord ansökan, se bilaga A. Närvarande voro, förutom undertecknad lantmätare, följande sakägare:

förrättningsökand en Evert Abrahamsson och hans hustru Sally Abrahamsson, ägare till visst område av styckningsfastigheten enligt köpehandling, se bilaga B,

Karl Tegner Mattsson, ägare till styckningsfastigheten enligt lagfart den 7/4 1943, § 144, samt

Tjörns norra byggnadsnämnd genom ledamoten Hilde Bengtsson.

2 §.

Jäv anfördes icke. Biträde av gode män ansågs icke erforderligt.

3 §.

Avstyckningen skulle omfatta det till makarna Abrahamsson överlättna området, vilket närmare utvisades och utstakades på marken.

Med det avstyckade området skulle följa rätt att anlägga vattentäkt å lämplig plats å styckningsfastigheten öster om allmänna vägen samt rätt att anlägga och ansluta avloppsledning till stora avloppsdiket väster om landsvägen.

Med det avstyckade området skulle härutöver icke följa rätt till eller delaktighet i styckningsfastighetens ägor, tillydenheter, rättigheter eller förmåner.

4 §.

Av lantmätaren verkställd utredning och undersökning angående avstyckningen bilades protokollet såsom bilaga C.

Med stöd av denna redogörelse avgav lantmätaren följande utlåtande:

Då den föreslagna ändringen i fastighetsindelningen överensstämmer med de villkor, som äro stadgade i 19 kap. jorddelningslagen, och då i övrigt icke finnes något hinder mot avstyckningen, prövar lantmätaren skäligen meddela tillstånd till densamma.

Antecknades, att anledning underställa utlåtaget ägodelningsrättens prövning icke förekom.

Lantmätaren beslutade, att karta över det till avstyckning föreslagna området skulle upprättas. Detta hade redan verkställts och kartan företeddes för sakägarna.

Antecknades, att anledning till gränsbestämning icke förekom. Då gränsen mot Långekärr Västra L¹⁰ tillkommit genom avsöndring och var i laga ordning bestämd och på marken ostridig.

Till att mottaga avskrift av förrättningshandlingarna och kopia av kartan utsågs Evert Abrahamsson, Långekärr, Klövedal.

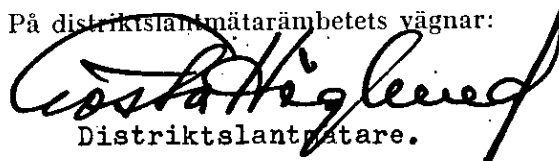
Avstyckningskostnaderna, som enligt sakägarnas medgivande finge uttagas mot postförskott, skulle betalas av Abrahamsson.

Förrättningen förklarades avslutad med besked, att avskrift av förrättningshandlingarna skulle utgivas inom femton dagar, kopia av kartan däremot först sedan förrättningen blivit fastställd och att den, som vore missnöjd med vid förrättningen meddelat beslut eller vidtagen åtgärd, ägde anföra klander däremot hos ägodelningsrätten i Orusts, Tjörns och Inlands domsaga genom till nämnda myndighet ställda besvär, som inom trettio dagar från denna dag skulle ingivas till ägodelningsdomaren.

Det meddelades, att besvär, som sändas per post, skulle avsändas så tidigt, att de kommo ägodelningsdomaren tillhanda inom ovan angiven tid.

Långekärr den 18 oktober 1957.

På distriktslantmätarämbetets vägnar:


Distriktslantmätare.

~~Ovanstående protokoll är för oss uppläst och förklara vi oss godkänna förrättningen.~~

Protokollet uppsatt den 18 okt. 1957.